
















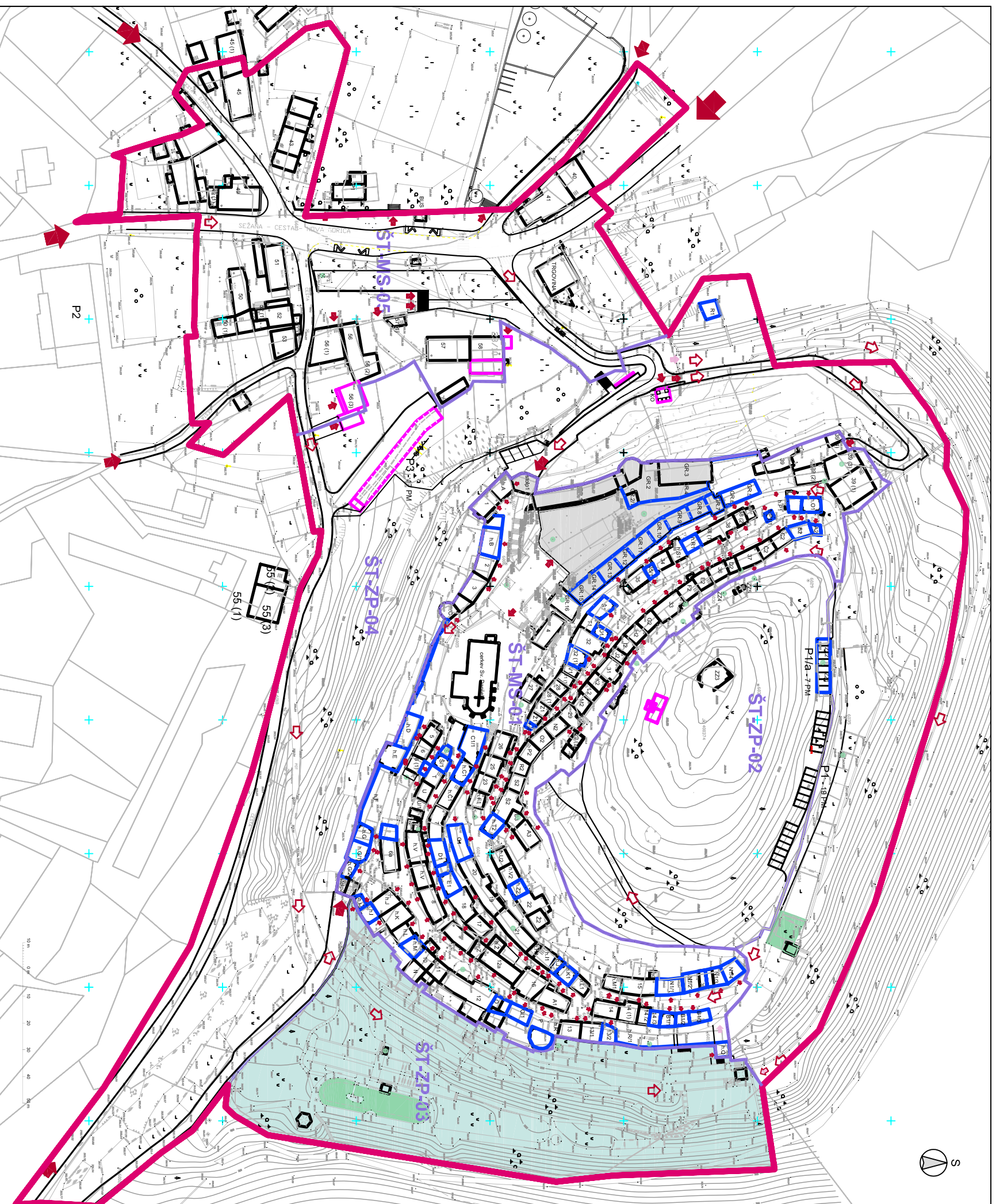


ŠTANJEL

OBČINSKI LOKACIJSKI NAČRT ŠTANJEL STARO JEDRO

LEGENDA:

-  IZREDNO OBMOČJE OJN
-  OBMOČJE FUNKCIONALNE CELOTE
-  ŠT-Z OZNAKA FUNKCIONALNE CELOTE
-  REKONSTRUKCIJA OBJEKTA
-  GRADNJA NOVEGA OBJEKTA
-  PRENOVA VZDEJAVNE
-  OZNAKA OBJEKTA
-  IZBILI
-  KOMPLEKS GRADU
-  VODNI OBJEKT
-  P1 PREDVEDNO PANKRŠIŠČE
-  GLAVNI DOSTOP NA OBMOČJE UREJAVNA
-  SEKUNDARNI DOSTOP NA OBMOČJE UREJAVNA
-  VHODI OBMOČJA
-  VHODI OBJEKTI
-  PIS POVEZAVE
-  DOSTOP ZA INTERVENCIJO



PROSTORSKI AKT:	OBČINSKI LOKACIJSKI NAČRT
NAZIV PROSTORSKEGA AKTA:	LOKACIJSKI NAČRT ZA OBMOČJE ŠTANJEL - STARO JEDRO
PRIPRAVLJAVEC:	OBČINA KOMEN
POBUDNIK / NAROČNIK:	OBČINA KOMEN
IZDELOVALEC:	LOCUS d.o.o., Ljubljanska cesta 76, 1230 DOMŽALE
ODGOVORNI VODJA:	MAJDA ZUPANIČ univ.dipl.inž.arh. IZS A-0848
ŠTEVILKA PROJEKTA:	125
FAZA:	SPREJET
DATUM:	JUNIJ 2005
VRSTA NAČRTA:	NAČRT UMESTITVE NAČRTOVANE UREDITVE V PROSTOR S PRIKAZOM VPLIVOV IN POVEZAV S SOSEDNIMI OBMOČJI
MERILO:	1 : 1000
LIST ŠTEVILKA:	3.1.

LOCUS
prostorna inženjerska in arhitekturna d.o.o.

