





















LEGENDA

-  OBMOČJE LOKACIJSKEGA NAČRTA ŠTANJEL MESTO
-  OBSTOJEČE POSELITVENE POVRŠINE
-  ŠIRITEV POSELITVENE POVRŠINE
- Obstoječe**  KP
- Planirano**  SPA
-  pSCI
-  NS
-  PREDLOG ZAVAROVANEGA OBMOČJA
-  EKOLOŠKO POMEMBNA OBMOČJA
-  GV
-  304
-  304
-  5296
-  5296
-  ELEKTROENERGETSKO OMREŽJE
-  Varovalni pas energetskih omrežij

- Obstoječe**  Regionalna cesta I. reda
- Planirano**  Regionalna cesta III. reda
-  Lokalne ceste
-  Javne poti
-  Parkirišče in obračališče za avtobuse
-  Parkirišča za osebna vozila
-  Kolesarske poti - lokalne
-  Pešpoti
- OBMOČJE KOMUNALNE IN OKOLJSKE INFRASTRUKTURE**
-  Čistilna naprava
-  Kolektor

ŠTANJEL



PROSTORSKI AKT:	OBČINSKI LOKACIJSKI NAČRT
NAZIV PROSTORSKEGA AKTA:	LOKACIJSKI NAČRT ZA OBMOČJE ŠTANJEL - STARO JEDRO
PRIPRAVLJALEC:	OBČINA KOMEN
POBUDNI / NAROČNIK:	OBČINA KOMEN
IZDELOVALEC:	LOCUS d.o.o., Ljubljanska 76, 1230 DOMŽALE
ODGOVORNI VODJA:	MAJDA ZUPANIČ, univ. dipl. inž. arh. IZS A-0848
ŠTEVILKA PROJEKTA:	125
FAZA:	SPREJET
DATUM:	JUNIJ 2005
VRSTA NAČRTA:	VPLIV NAČRTOVANE UREDITVE NA URBANE IN KRAJINSKE STRUKTURE V ŠIRŠEM OBMOČJU IN POVEZAVE S SOSEDNJIMI OBMOČJI
MERILO:	1:5000
LIST ŠTEVILKA:	3.2