











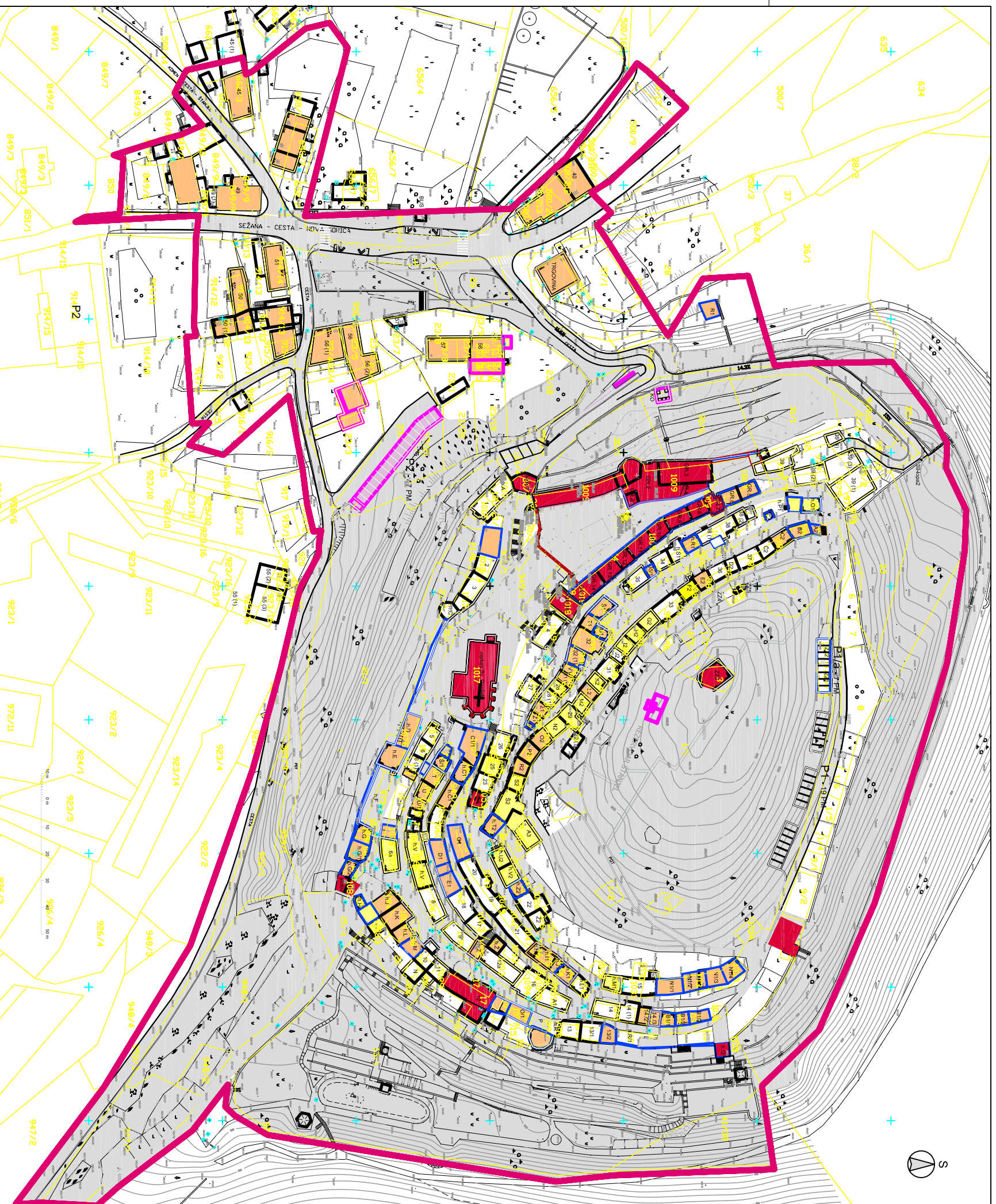


ŠTANJEL

OBČINSKI LOKACIJSKI NAČRT ŠTANJEL STARO JEDRO

LEGENDA:

-  UJEDINJENO OBMOČJE CUN
-  HRKI
-  OZNAKA OBJEKTA
-  REKONSTRUKCIJA OBJEKTA
-  PREDNOVA VZDRŽEVANJE
-  NOVOGRADNJA
-  JAVNE IN SKUPNE POUVRŠINE
-  OBJEKTI S PREDETNO STANOVAJSKO FUNKCIJO (VEČ KOT 50% BEP NAMENJENO STANOVAJSKI FUNKCiji)
-  ZNAMENITOST NASELJA - JAVNA FUNKCIJA
-  OBJEKT ŠT. 12 JAVNA FUNKCIJA VSA V PRITULČJU
-  PREDETNO POSLOVNA DEJAVNOST (VEČ KOT 50% BEP NAMENJENO POSLOVNI DEJAVNOSTI)
-  POSLOVNA, STANOVAJSKA ALI POSLOVNOSTANOVAJSKA DEJAVNOST



| | |
|--------------------------|---|
| PROSTORSKI AKT: | OBČINSKI LOKACIJSKI NAČRT |
| NAZIV PROSTORSKEGA AKTA: | LOKACIJSKI NAČRT ZA OBMOČJE ŠTANJEL - STARO JEDRO |
| PRIPRAVLJAVEC: | OBČINA KOMEN |
| POBUDNIK / NAROČNIK: | OBČINA KOMEN |
| IZDELOVALEC: | LOCUS d.o.o., Ljubljanska cesta 76, 1230 DOMŽALE |
| ODGOVORNI VODJA: | MAJDA ZUPANIČ univ.dipl.inž.arh. IZS A-0848 |
| ŠTEVILKA PROJEKTA: | 125 |
| FAZA: | SPREJET |
| DATUM: | JUNIJ 2005 |
| VRSTA NAČRTA: | PRIKAZ PROSTORSKE UREDITVE, RAZMESTITEV DEJAVNOSTI IN PRIKAZ JAVNIH IN SKUPNIH POUVRŠIN |
| MERILO: | 1 : 1000 |
| LIST ŠTEVILKA: | 3.3. |

LOCUS
prostorne rešitvene in oblikovalne službe

